

# Интерактивная карта объектов здравоохранения ПМР

Подготовили:  
студентка 2 курса  
направления «Прикладная информатика»  
Пиховская Е.И.  
студент 1 курса  
направления «Прикладная информатика»  
Кузьмин Д. А.


# Актуальность

Разработанная карта представляет собой объект, показывающий государственные медицинские учреждения на территории Приднестровской Молдавской Республики.

Карта является актуальной, так как интернет становится поистине неотъемлемой частью современной жизни. И для того, чтобы не тратить время на поиски какого-либо медицинского учреждения, создана карта для упрощения этого действия.

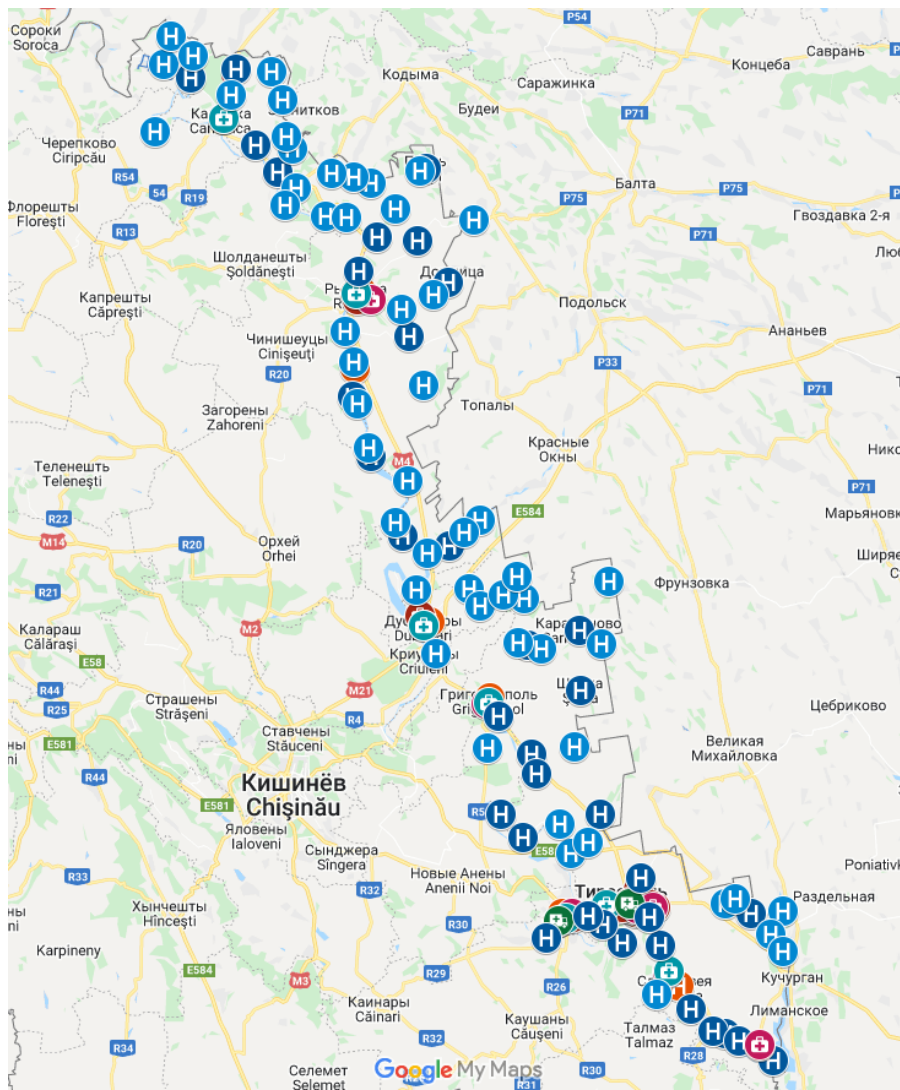
# Цель








Целью исследования, является изучение геоинформационных систем, выбор наиболее подходящей информационной системы для разработки интерактивной карты объектов здравоохранения ПМР.



**Геоинформационные системы (ГИС) — системы, предназначенные для сбора, хранения, анализа и графической визуализации пространственных данных, связанной с ними информации о представленных в ГИС объектах.**

# Интерактивная карта объектов здравоохранения ПМР



-  Центральные районные больницы;
-  Поликлиники;
-  Стоматологические поликлиники;
-  Центры гигиены и эпидемиологии;
-  Центры скорой медицинской помощи;
-  Сельские врачебные амбулатории;
-  Фельдшерские акушерские пункты.

Ссылка на карту:

[https://www.google.com/maps/d/edit?hl=ru&mid=1qFxp6moxf60eP\\_T7aHPKkOs\\_k\\_h-3A6Kp&ll=47.39693467117813%2C28.891685570334165&z=9](https://www.google.com/maps/d/edit?hl=ru&mid=1qFxp6moxf60eP_T7aHPKkOs_k_h-3A6Kp&ll=47.39693467117813%2C28.891685570334165&z=9)